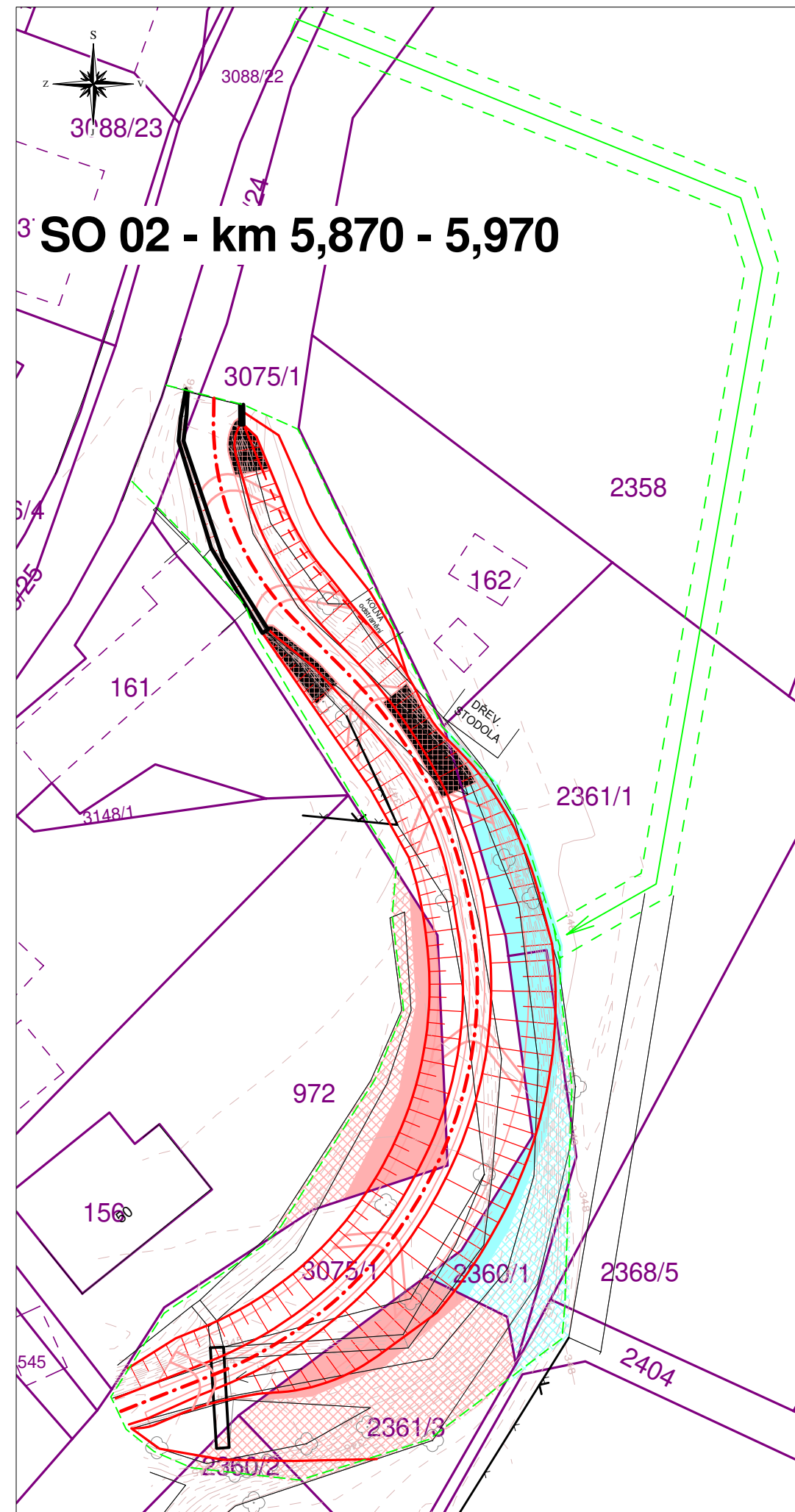










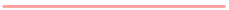


M 1 : 500



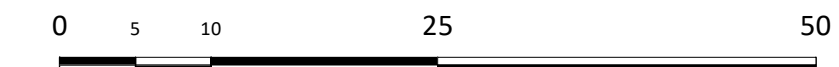
This technical drawing illustrates a proposed road layout, likely for a residential or commercial development. The plan features several key elements:

- Parcel Identification:** The drawing is divided into numerous parcels, each identified by a unique number. These include 214/1, 214/2, 215/1, 3079/8, 3079/10, 3079/1, 3079/4, 3079/7, 3079/9, 3079/12, 3075/1, 2865/1, 2867/1, 13/1, 3110, and 2983.
- Proposed Road Layout:** The road is depicted with multiple colored overlays: a red hatched area representing the main road width, a green dashed line indicating a boundary or alignment, and a blue shaded area possibly representing a drainage or utility zone. The road curves through the parcels, with arrows indicating the direction of traffic flow.
- Infrastructure and Features:** A specific area is labeled "PLECH. KOLNA" (likely a parking or loading area). There are also symbols for trees and other landscape features.
- Orientation:** A compass rose in the top left corner indicates the cardinal directions: North (S), South (J), East (V), and West (Z).

# LEGENDA

<b>KATASTR NEMOVITOSTÍ</b>	
	HRANICE PARCEL
	HRANICE POMOCNÉ
<b>POPIS LOKALITY</b>	
	Stávající objekty
	Oprava konstrukcí
	Směr toku
<b>KONSTRUKCE</b>	
	NOVÉ HRANY TERÉNU
	OPEVNĚNÍ BŘEHŮ/DNA ROVNANINOU Z L.P.
	STÁVAJÍCÍ HRANY TERÉNU
	STÁVAJÍCÍ PLOTY
<b>PŘÍSTUPY</b>	
	PŘÍSTUP KE STAVBĚ
	OBVOD STAVENIŠTĚ

	P.Č.	Vlastník / právo hospodařit	Adresa	Druh pozemku	Číselná výměra (m2)	LV	Ochrana pozemku	Trvalý zábor (m2)	Dočasný zábor (m2)
	3075/1	Česká republika/ Povodí Moravy, s.p.	Dřevařská 932/11, Veveří, 60200 Brno	vodní plocha	35961	333		1150+1150+55+250+110	
	3095/1	Obec Třnava	č. p. 156, 76318 Třnava	ostatní plocha	1832	10001		260	30
	3079/12	Obec Třnava	č. p. 156, 76318 Třnava	ostatní plocha	1468	10001		280	60
	972	Kabourková Lenka	Česká 4758, 76005 Zlín	zahradní	926	76	ZPF	100	80
	2361/3	Kabourková Lenka	Česká 4758, 76005 Zlín	ostatní plocha	333	76		70	200
	2360/2	Kabourková Lenka	Česká 4758, 76005 Zlín	Trvalý travní porost	1575	76	ZPF		30
	2360/1	Římskokatolická farnost Třnava u Zlína	č. p. 22, 76318 Třnava	ostatní plocha	167	556		90	77
	2361/1	Římskokatolická farnost Třnava u Zlína	č. p. 22, 76318 Třnava	ostatní plocha	997	556		90	10
	2404	Římskokatolická farnost Třnava u Zlína	č. p. 22, 76318 Třnava	ostatní plocha	283	556			20
	2368/5	Římskokatolická farnost Třnava u Zlína	č. p. 22, 76318 Třnava	Trvalý travní porost	1220	556	ZPF		5
	2251/1	SJM Matušů Miroslav a Matušů Ivana	č. p. 351, 76318 Třnava	orná půda	529	484	ZPF	75	
	3096/1	Zlínský kraj / Ředitelství silnic Zlínského kraje, příspěvková organizace	třída Tomáše Bati 21, 76001 Zlín/ K Majáku 5001, 76001 Zlín	ostatní plocha	8731	364		70	
	3096/4	Česká republika/ Úřad pro zastupování státu ve věcech majetkových	Rašínovo nábřeží 390/42, Nové Město, 12800 Praha 2	ostatní plocha	689	60000		50	
	2250	Knedla Pavel Knedla Pavel Knedla Zdeněk Bc	č. p. 212, 76318 Třnava č. p. 212, 76318 Třnava č. p. 42, 76318 Podkopná Lhota	Trvalý travní porost	3110	158	ZPF	40	
	3106	Bečičová Marie Mgr Hovadíková Marie Stedlová Lenka	č. p. 21, 76318 Třnava č. p. 253, 76318 Třnava č. p. 253, 76318 Třnava	ostatní plocha	161	367		105	
	3105	Bečičová Marie Mgr Hovadíková Marie Stedlová Lenka	č. p. 21, 76318 Třnava č. p. 253, 76318 Třnava č. p. 253, 76318 Třnava	zahradní	191	367	ZPF	10	
	3095/2	SJM Svoboda Jiří Ing. a Svobodová Petra	č. p. 145, 76318 Třnava	ostatní plocha	127	749		40	
	st. 252	Dolák Stanislav	Formanská 169, Horní Ves, 76316 Fryšták	zastavěná plocha a nádvoří	336	44		5	



*Zákres inženýrských sítí je pouze orientační a neslouží k jejich vytyčení.  
Před zahájením stavebních prací bude provedeno vytyčení inženýrských sítí.*

Polohopisný systém: S-JTSK Výškopisný systém: B.p.v.

Vedoucí projektant:		Kreslil:	Zodpovědný projektant:		 <b>REGIOPROJEKT BRNO</b> Projektová a inženýrská činnost v oboru stavebního inženýrství a inženýrská a krajinná inženýring
Ing. Petr Marčák		Ing. Michal Doubek	Ing. Petr Marčák		
Stavebník: Povodí Moravy, s.p.			U Světlavy 2, 618 00 Brno IČ: 00220078 tel.: 606 033 1		
K.ú.: Trnava u Zlína		Kraj: Zlínský	Formát:		4 x A4
Název akce / stavebního objektu: <b>TRNÁVKA, TRNAVA U ZLÍNA</b> <b>Dílčí úpravy toku - SO 01 - SO 05</b>			Datum:		09/2019
			Stupeň PD:		DPS
			Archivační č.:		18030-30/33XT-DN
Obsah:			Měřítiko:		Výkres číslo:
Situace na podkladu KN			1 : 500		<b>C.2</b>